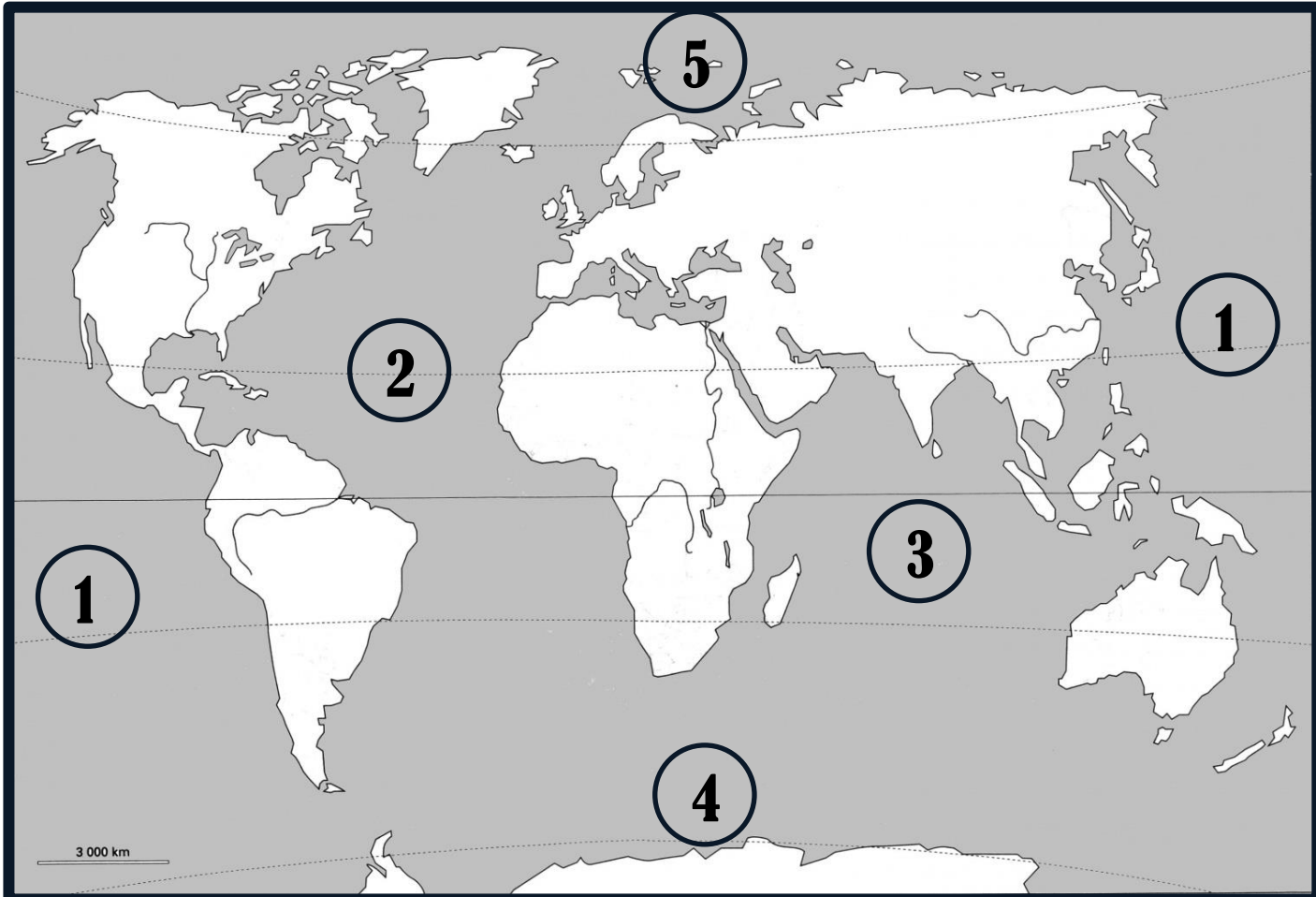




CONTINENTS ET OCÉANS



Amérique

Océan Pacifique

Europe

Océan Atlantique

Afrique

Océan Glacial Arctique

Asie

Océan Glacial Antarctique

Océanie

Océan Indien

Antarctique

CONTINENTS



&

OCEANS



CONTINENTS



&

OCEANS





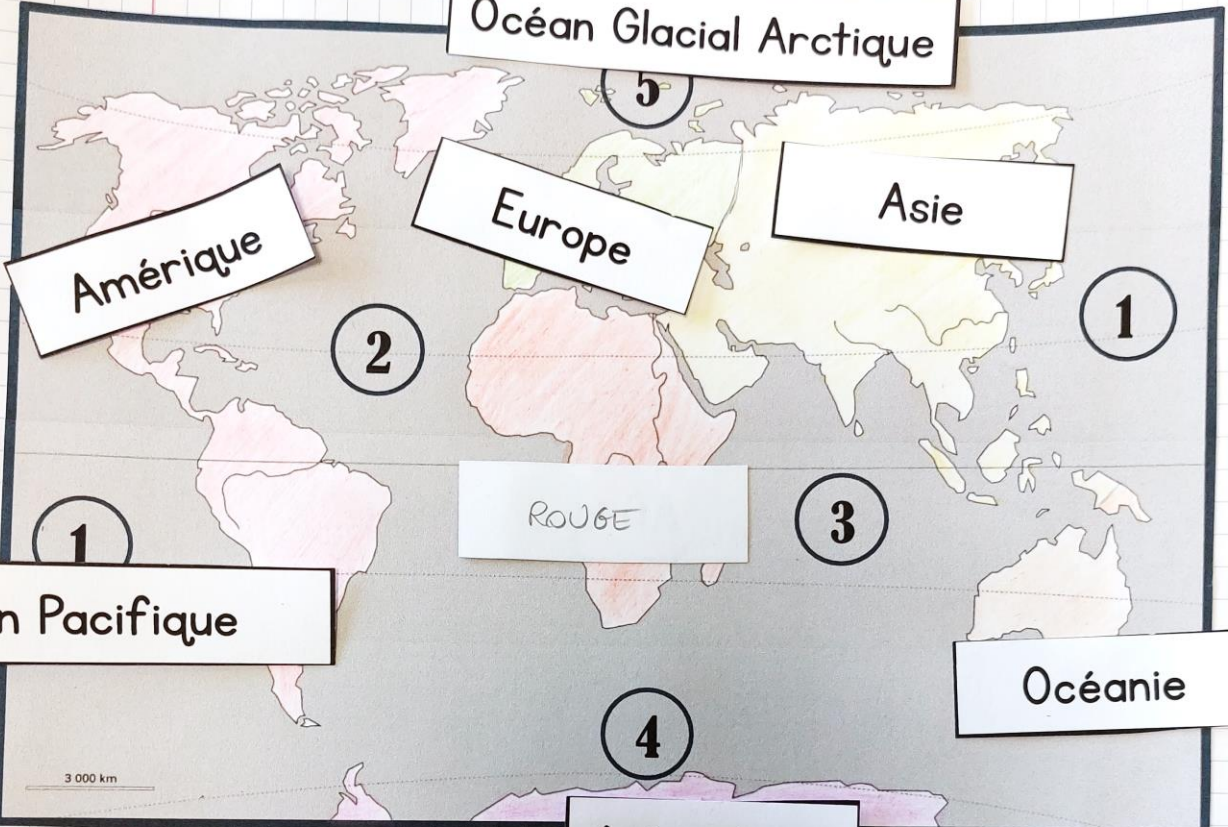
CONTINENTS ET OCÉANS





CONTINENTS ET OCÉANS

Océan Glacial Arctique



Amérique

Europe

Asie

1

2

1

3

ROUGE

Océanie

4

Antarctique


Océan Pacifique



Océan Gl

Antarctique

an Atlantique

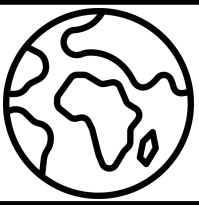


CONTINENTS

&

OCÉANS





REPRÉSENTATIONS TERRE

La Terre a la forme d'une immense boule, c'est une SPHÈRE.
Elle est recouverte de terres (les CONTINENTS) et
d'eau (les OCÉANS).

Photo prise depuis
l'espace.

Représentation
sphérique.

Représentation à
plat, sous forme de
carte.



Image
satellite

Planisphère

**La planète
TERRE**

Globe
terrestre

Les océans recouvrent plus de 70 % de la surface de la Terre.

On l'appelle la « planète bleue ».



Les océans recouvrent plus de 70 % de la surface de la Terre.

On l'appelle la « planète bleue ».





REPRÉSENTATIONS TERRE

La Terre a la forme d'une immense boule, c'est une SPHÈRE.
Elle est recouverte de terres (les CONTINENTS) et
d'eau (les OCÉANS).

Image
satellite

Planisphère

La planète
TERRE

Globe
terrestre





REPRÉSENTATIONS TERRE

La Terre a la forme d'une immense boule, c'est une SPHÈRE.
Elle est recouverte de terres (les CONTINENTS) et
d'eau (les OCÉANS).




Photo prise depuis
l'espace.



Représentation à
plat, sous forme de
carte.



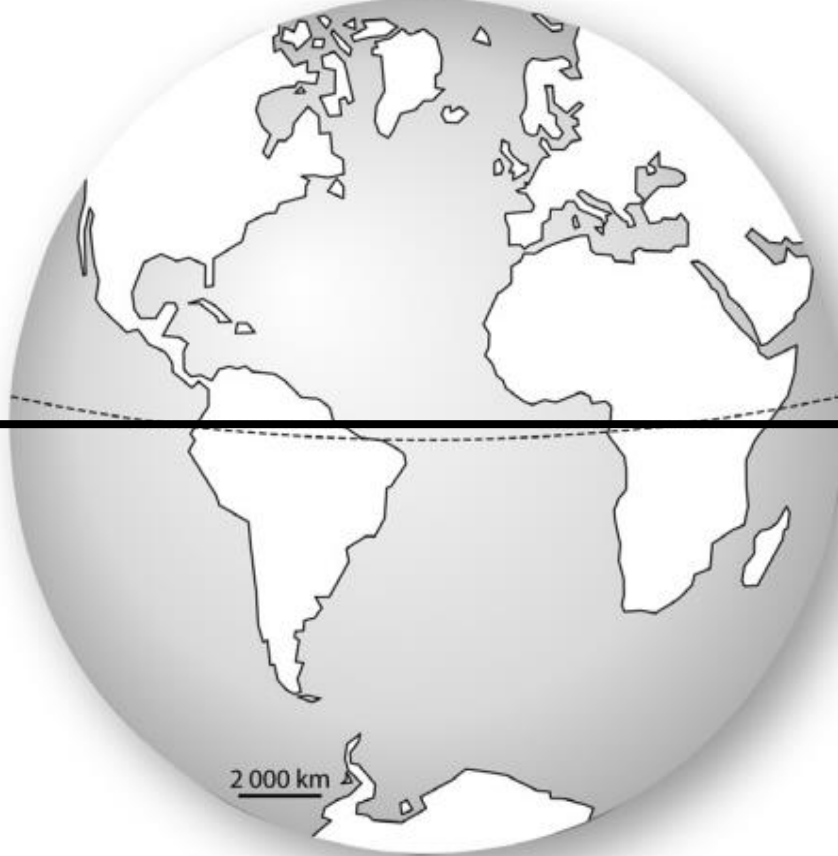
Les océans recouvrent
plus de 70 % de la surface
de la Terre.
On l'appelle la « planète
bleue ».



SE REPÉRER SUR LA TERRE

Pour se repérer sur les représentations de la Terre (globe terrestre et cartes), les navigateurs et les géographes ont tracé des LIGNES IMAGINAIRES.

PÔLE NORD



2 000 km



PÔLE SUD

ÉQUATEUR

HÉMISPÈRE NORD

HÉMISPÈRE SUD



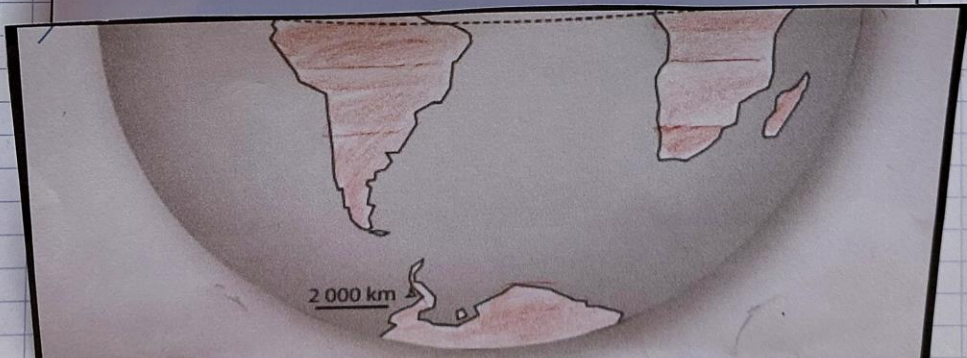
SE REPÉRER SUR LA TERRE

Pour se repérer sur les représentations de la Terre (globe terrestre et cartes), les navigateurs et les géographes ont tracé des LIGNES IMAGINAIRES.

PÔLE NORD



EQUATEUR



PÔLE SUD



SE REPÉRER SUR LA TERRE

Pour se repérer sur les représentations de la Terre (globe terrestre et cartes), les navigateurs et les géographes ont tracé des LIGNES IMAGINAIRES.



HÉMISPHERE NORD

ÉQUATEUR

HÉMISPHERE SUD



PÔLE SUD